

СОГЛАСОВАНО
Начальник ОГИБДД
МУ МВД России «Мытищинское»
И.В.Алексеев
« 29 » 2023 г.

УТВЕРЖДАЮ
Директор
МАОУ СОШ № 1
Т.А. Пароваткина
« 29 » 2023 г.

СОГЛАСОВАНО
Начальник Управления образования
администрации г. о. Долгопрудный
И.В. Добрук
« 29 » 2023 г.

ПАСПОРТ

дорожной безопасности муниципального автономного
общеобразовательного учреждения городского округа Долгопрудный
средней общеобразовательной школы №1
(МАОУ школа № 1)

2023 год

СОДЕРЖАНИЕ

1. Общие сведения об образовательной организации	3
2. Планы-схемы района расположения образовательной организации, путей движения транспортных средств и безопасных маршрутов детей	4
2.1. Район расположения образовательной организации, пути движения транспортных средств и безопасный маршрут обучающихся (воспитанников).....	4
2.2. Рекомендации к составлению плана-схемы района расположения образовательной организации	5
2.3. Схема организации дорожного движения в непосредственной близости от образовательной организации и безопасных маршрутов движения детей.....	6
2.5. Пути движения транспортных средств к местам разгрузки/погрузки и рекомендуемые безопасные пути передвижения детей по территории образовательной организации	8
2.6. Рекомендации к составлению схемы пути движения транспортных средств к местам разгрузки/погрузки и рекомендуемые безопасные пути передвижения детей по территории образовательной организации.....	9
3. Организация работы образовательной организации по профилактике детского дорожно-транспортного травматизма	10
3.1. План работы образовательной организации с подразделением пропаганды Госавтоинспекции по профилактике детского дорожно-транспортного травматизма на 2020-2021 учебный год	10
3.2. Участие образовательной организации в информационно-пропагандистских мероприятиях по профилактике детского дорожно-транспортного травматизма.....	11
3.3. Информация о работе отряда юных инспекторов движения	12
3.4. План работы отряда юных инспекторов движения на 2020-2021 учебный год.....	14

Общие сведения

Муниципальное автономное общеобразовательное учреждение городского округа
Долгопрудный средняя общеобразовательная школа №1 (МАОУ школа №1)
(Полное наименование образовательной организации)

Тип образовательной организации общеобразовательная организация

Юридический адрес: 141701, Московская область, г. Долгопрудный, Институтский
пер., д. 1

Фактический адрес: 141701, Московская область, г. Долгопрудный, Институтский
пер., д. 1

Руководители образовательной организации:

Директор (заведующий) Пароваткина Т.А. 8 (495)- 408-76-27
(фамилия, имя, отчество) (телефон)

Заместитель директора
по учебной работе Терентьева Е.Г. 8 (495)- 408-76-27
(фамилия, имя, отчество) (телефон)

Заместитель директора
по воспитательной работе Горинов А.В. 8 (495)- 408-76-27
(фамилия, имя, отчество) (телефон)

Ответственные работники
муниципального органа
образования

(должность) (фамилия, имя, отчество)

(телефон)

Ответственные от
Госавтоинспекции

ст. лейтенант полиции Бандрах Р.Г.
(должность) (фамилия, имя, отчество)

Ответственные работники
за мероприятия по профилактике
детского травматизма

учитель начальных классов Рухлова Е.А.
(должность) (фамилия, имя, отчество)
8 (495)- 408-76-27
(телефон)

Руководитель или ответственный
работник дорожно-эксплуатационной
организации, осуществляющей
содержание улично-дорожной
сети (УДС)*

(фамилия, имя, отчество)

(телефон)

Руководитель или ответственный
работник дорожно-эксплуатационной
организации, осуществляющей
содержание технических средств
организации дорожного
движения (ТСОДД)*

(фамилия, имя, отчество)

(телефон)

Количество обучающихся (учащихся, воспитанников) 829 чел.

Наличие уголка по БДД на этажах и в каждом классном кабинете
(если имеется, указать место расположения)

Наличие класса по БДД кабинет ОБЖ № 44
(если имеется, указать место расположения)

Наличие автогородка (площадки) по БДД нет

Наличие автобуса в образовательной организации нет

Владелец автобуса _____
(ОО, муниципальное образование и др.)

Время занятий в образовательной организации:

1-ая смена: 08 час. 30 мин. – 14 час. 10 мин. (период)

внеклассные занятия: 14 час. 20 мин. – 17 час. 00 мин. (период)

Телефоны оперативных служб:

ОГИБДД МУ МВД России «Мытищинское» (круглосуточно)

8-495-586-40-64

МУ МВД России «Мытищинское» (круглосуточно)

112

ЕДДС, отдел ГОЧС администрации (круглосуточно) г.о. Долгопрудный (дежурный)

8-495-408-72-22

Станция скорой медицинской помощи

112, 8-495-408-61-22

* Дорожно-эксплуатационные организации, осуществляющие содержание УДС и ТСОДД, несут ответственность в соответствии с законодательством Российской Федерации (Федеральный закон «О безопасности дорожного движения» от 10 декабря 1995 г. № 196-ФЗ, Кодекс Российской Федерации об административных правонарушениях, Гражданский кодекс Российской Федерации)

Содержание

- I. План-схемы образовательной организации (сокращение – ОО).
 1. Район расположения образовательной организации, пути движения транспортных средств и детей (обучающихся).
 2. Организация дорожного движения в непосредственной близости от образовательной организации с размещением соответствующих технических средств организации дорожного движения, маршруты движения детей и расположение парковочных мест.
 3. Маршруты движения организованных групп детей от образовательной организации к стадиону, парку или спортивно-оздоровительному комплексу.
 4. Пути движения транспортных средств к местам разгрузки/погрузки и рекомендуемые безопасные пути передвижения детей по территории образовательной организации.

- II. Информация об обеспечении безопасности перевозок детей специальным транспортным средством (автобусом).
 1. Общие сведения.
 2. Маршрут движения автобуса образовательной организации.
 3. Безопасное расположение остановки автобуса у образовательной организации.

- III. Приложения.

План-схема пути движения транспортных средств и детей при проведении дорожных ремонтно-строительных работ вблизи образовательной организации.

1. Район расположения образовательной организации, пути движения транспортных средств и детей (обучающихся)



Рекомендации к составлению план-схемы района расположения образовательной организации

1. Район расположения образовательной организации определяется группой жилых домов, зданий и улично-дорожной сетью с учетом остановок общественного транспорта (выходов из станций метро), центром которого является непосредственно образовательная организация;

2. Территория, указанная на схеме, включает:

- образовательную организацию;
- стадион вне территории образовательной организации, на котором могут проводиться занятия по физической культуре (*при наличии*);
- парк, в котором могут проводиться занятия с детьми на открытом воздухе (*при наличии*);
- спортивно-оздоровительный комплекс (*при наличии*);
- жилые дома, в которых проживает большая часть детей данной образовательной организации;
- автомобильные дороги и тротуары.

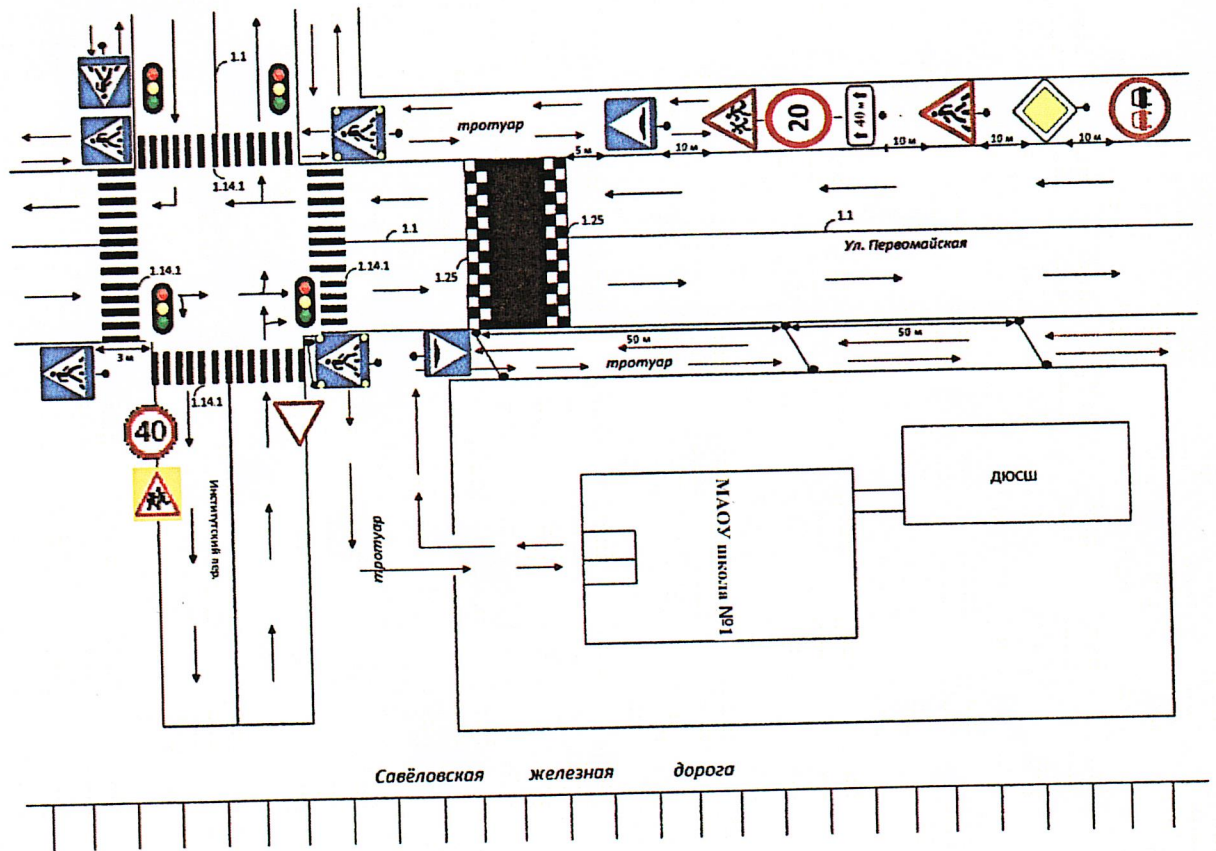
3. На схеме обозначены:

- расположение жилых домов, зданий и сооружений;
- сеть автомобильных дорог;
- пути движения транспортных средств;
- пути движения детей в/из образовательную организацию;
- опасные участки (места несанкционированных переходов на подходах к образовательной организации, места имевших место случаев дорожно-транспортных происшествий с участием детей-пешеходов и детей-велосипедистов);
- уличные (наземные – регулируемые / нерегулируемые) и внеуличные (надземные / подземные) пешеходные переходы;
- названия улиц и нумерация домов.

Схема необходима для общего представления о районе расположения образовательной организации. На схеме обозначены наиболее частые пути движения детей от дома (от отдаленных остановок маршрутных транспортных средств) к образовательной организации и обратно.

При исследовании маршрутов движения детей необходимо уделить особое внимание опасным зонам, где дети пересекают проезжие части дорог не по пешеходному переходу.

2. Схема организации дорожного движения в непосредственной близости от ОО с размещением соответствующих технических средств организации дорожного движения, маршрутов движения детей и расположения парковочных мест.



- | | | | | | |
|--|-------------------------------------|---|------------------------------|--|--------------------------------------|
| | | | | | |
| 2.1
Главная
дорога | 5.20
Искусственная
неровность | 3.24
Ограничение
максимальной
скорости | 1.23
Дети | 1.22
Пешеходный
переход | Мачта
городского
освещения |
| | | | | | |
| 2.4
Уступи дорогу | 3.20
Обгон
запрещён | 5.19.2
Пешеходный переход | 5.19.1
Пешеходный переход | Направление
движения
автомобилей | Направление
движения
пешеходов |
| | | | | | |
| Пешеходный переход с
солнечными батареями | 1.1
Разделительная
полоса | 1.25
Искусственная
неровность | | | |

Рекомендации к составлению схемы организации дорожного движения в непосредственной близости от образовательной организации

1. Схема организации дорожного движения ограничена автомобильными дорогами, находящимися в непосредственной близости от образовательной организации.

2. На схеме обозначаются:

- здание образовательной организации с указанием территории, принадлежащей непосредственно образовательной организации (при наличии указать ограждение территории);

- автомобильные дороги и тротуары;

- уличные (наземные – регулируемые/нерегулируемые) и внеуличные (надземные/подземные) пешеходные переходы на подходах к образовательной организации;

- дислокация существующих дорожных знаков и дорожной разметки;

- другие технические средства организации дорожного движения;

- направление движения транспортных средств по проезжей части;

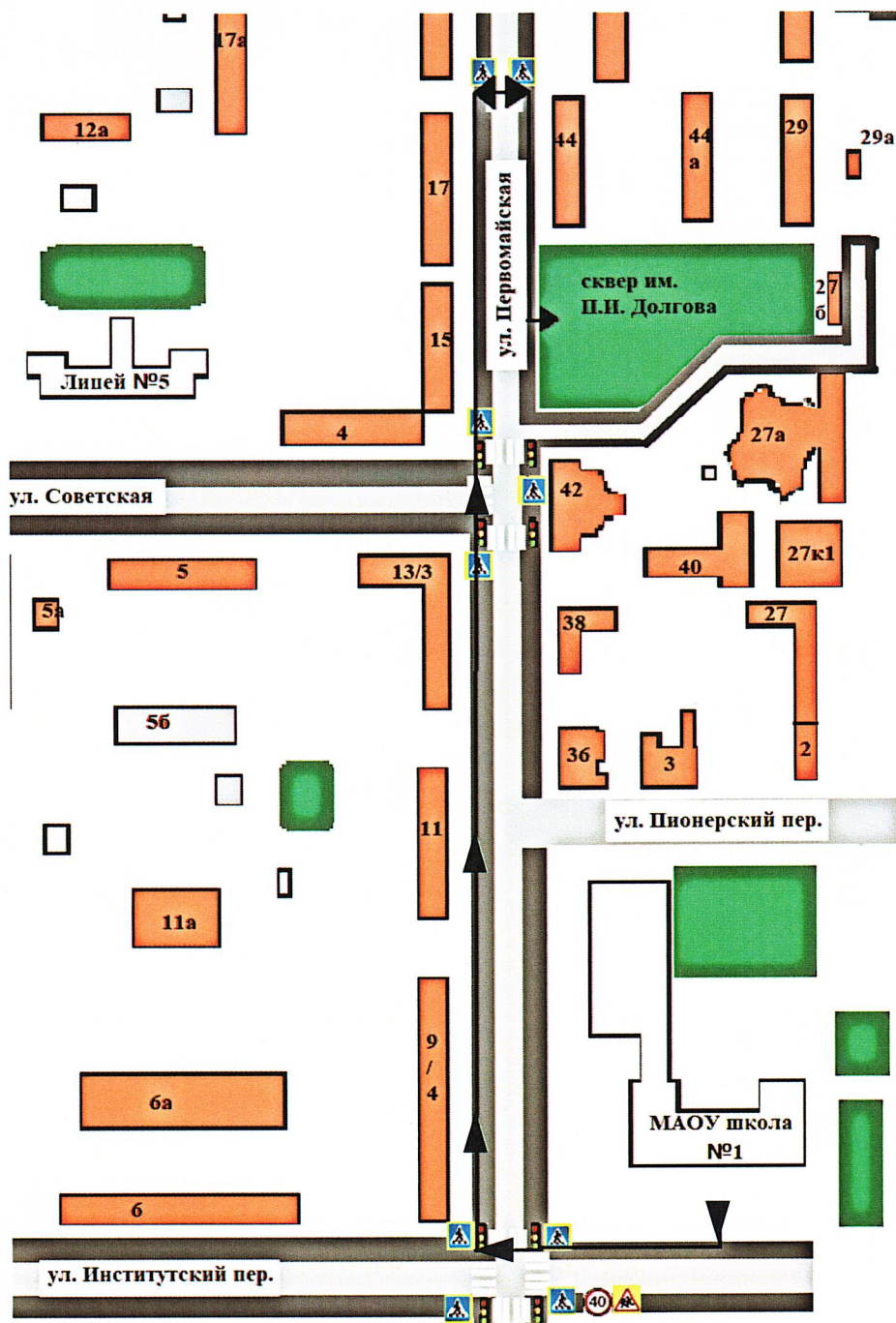
- направление безопасного маршрута движения детей.

3. На схеме указано расположение остановок маршрутных транспортных средств и безопасные маршруты движения детей от остановочного пункта к образовательной организации и обратно;

4. При наличии стоянки (парковочных мест) около образовательной организации, указывается место расположение и безопасные маршруты движения детей от парковочных мест к образовательной организации и обратно.

К схеме (в случае необходимости) должен быть приложен план мероприятий по приведению существующей организации дорожного движения к организации дорожного движения, соответствующей нормативным техническим документам, действующим в области дорожного движения, по окончании реализации которого готовится новая схема.


3. Маршруты движения организованных групп детей от образовательной организации к стадиону, парку или спортивно-оздоровительному комплексу



 - жилая застройка

 - проезжая часть

 - тротуар

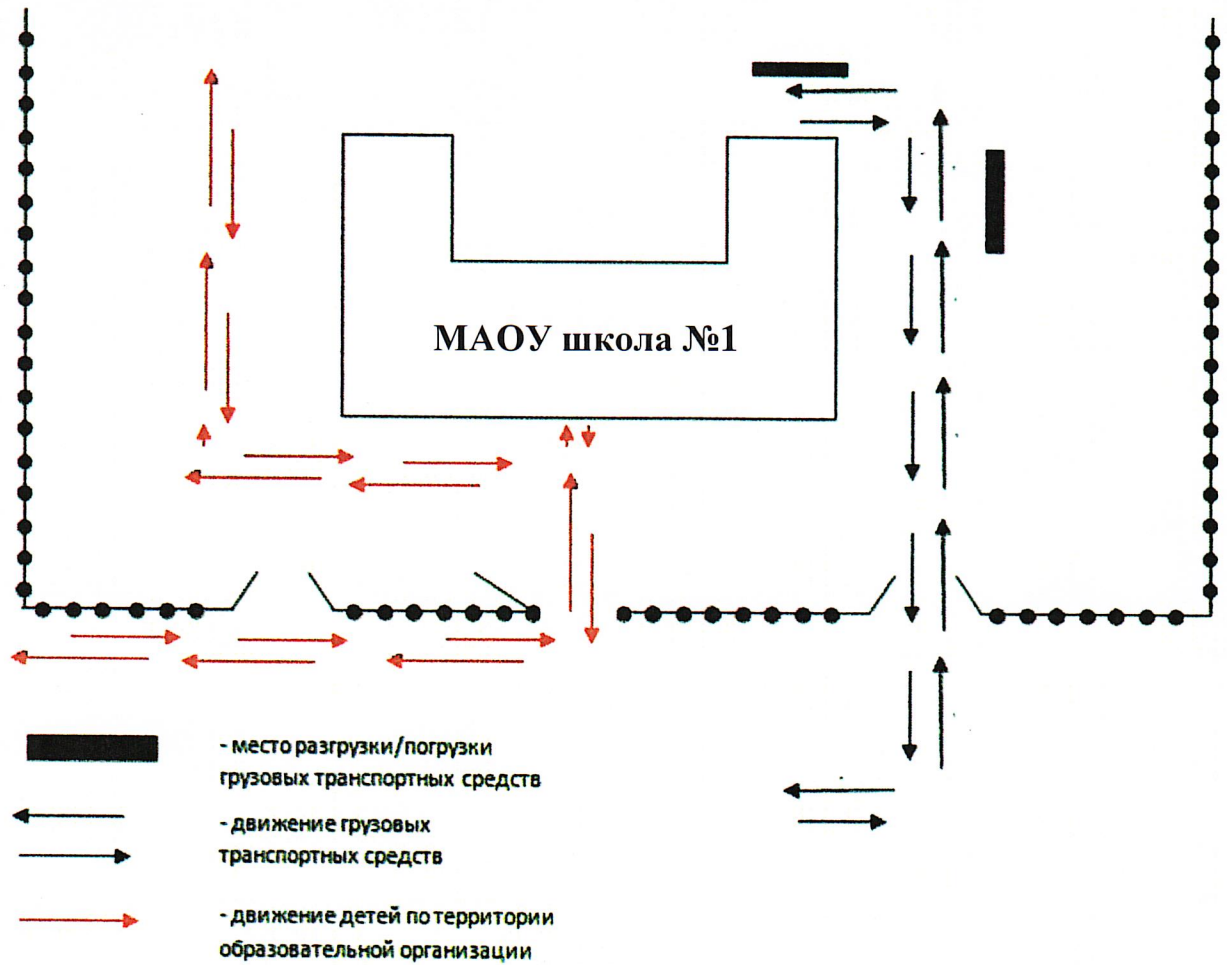
 - направление безопасного движения группы детей к стадиону, парку или спортивно-оздоровительному комплексу

Рекомендации к составлению схемы маршрутов движения организованных групп детей от образовательной организации к стадиону, парку или спортивно-оздоровительному комплексу

На схеме района расположения образовательной организации указываются безопасные маршруты движения детей от образовательной организации к стадиону, парку или спортивно-оздоровительному комплексу и обратно.

Эти схемы должны использоваться преподавательским составом при организации движения групп детей к местам проведения занятий вне территории образовательной организации.

4. Пути движения транспортных средств к местам разгрузки/погрузки и рекомендуемые безопасные пути передвижения детей по территории образовательной организации



Рекомендации к составлению схемы пути движения транспортных средств к местам разгрузки/погрузки и рекомендуемые безопасные пути передвижения детей по территории образовательной организации

На схеме указывается примерная траектория движения транспортных средств на территории образовательной организации, в том числе места погрузки/разгрузки, а также безопасный маршрут движения детей во время погрузочно-разгрузочных работ.

В целях обеспечения безопасного движения детей по территории образовательной организации необходимо исключить пересечения путей движения детей и путей движения транспортных средств.

3. Организация работы образовательной организации по профилактике детского дорожно-транспортного травматизма

3.1 План работы образовательной организации с подразделением пропаганды Гоставтоинспекции по профилактике дорожно- транспортного травматизма 2023-2024 учебный год

№ п/п	Наименование мероприятий	Срок выполнения	Ответственные	Выполнение
	Педсовет на тему «Формы и методы работы с обучающимися по профилактике ДДТТ»	август	Рухлова Е.А. Волкова В.Г.	
	Проведение Единого дня профилактики ДДТТ «Детям Подмосковья-безопасные дороги»	2 сент	Кл. рук. 1-11 кл. Рухлова Е.А. Волкова В.Г.	
	Праздник «Посвящение первоклассников в пешеходы»	октябрь	Кл. рук. 1-11 кл. Рухлова Е.А.	
	Классные родительские собрания «Роль семьи в профилактике ДДТТ»	сентябрь	Кл. рук. 1-11 кл.	
	Составление схем безопасных маршрутов движения детей в школу и обратно	сентябрь	Кл. рук. 1 кл.	
	Кл. часы по предупреждению ДДТТ	1 раз в месяц	Кл. рук. 1-11 кл.	
	Беседы по БДД	Ежедневно	Кл. рук. 1-11 кл.	

	Проведение бесед инспектора ГИБДД с обучающимися	Сентябрь, март, апрель	Кл. рук. 1-11 кл. Рухлова Е.А.	
	Организация работы ЮИД	октябрь	Рухлова Е.А. Совет отряда ЮИД	
	Проведение дидактических игр и просмотров видеофильмов по ПДД	По планам кл.рук.	Кл. рук. 1-11 кл.	
	Викторины и игры по ПДД	1 раз в месяц	Кл. рук. 1-11 кл. ЮИД	
	Участие в городских мероприятиях по ПДД	По плану УО	Рухлова Е.А.	
	Пополнение методических материалов и медиатеки по ПДД	В теч.года	Рухлова Е.А.	
	Проведение бесед с детьми и родителями «Внимание! Летние каникулы!»	май	Кл. рук. 1-11 кл. ЮИД	

3.3 Информация о работе отряда ЮИД

Руководитель отряда ЮИД: Рухлова Елизавета Александровна

Количество детей в отряде: 12 человек

Списочный состав отряда ЮИД:

№п/п	Фамилия, имя	Класс
1	Антропов Иван	6
2	Балдина Валерия	6
3	Вахминцева Мария	6
4	Грязнова Зоя	6
5	Дмитриев Александр	6
6	Лаптева Алиса	6
7	Лебедева Мария	6
8	Михайлина Татьяна	6
9	Мунин Матвей	6
10	Павлова Карина	6
11	Туйчиева Хадича	6
12	Федотенко Даниил	6

Название отряда: «СТОП-СИГНАЛ»

Девиз отряда: Век двадцать первый неистов и строг,

Прочь, нарушитель, с российских дорог!

Эмблема отряда:

